




山行報告書

| | | | |
|--------|--|---|--|
| 日時 | 2015年 11月23日(月)祝日 | 天候 | 晴れ |
| 山名 | 八方ヶ岳 | | |
| CL | 花田 | 参加者 | 吉田、遠田 (総勢3名) |
| (コース) | 福岡IC7:15＝南関IC＝江良橋登山口9:05－10:05穴川越－11:05八方ヶ岳(昼食) 11:50－(山の神ルート)－車道分岐－13:50江良橋登山口＝平山温泉＝南関IC＝ | | |
| (コメント) | <p>天気予報では午前中は曇、午後から小雨であったが決行と判断、予報は外れて快晴となり登山日和であった。</p> <p>江良橋登山口付近には他の登山者の車が3台、近くには矢谷溪谷キャンプ場がある。</p> <p>天候を心配しながら登山開始、穴川越までは沢沿いの歩きやすい道、紅葉時期は過ぎていたが落ち葉の上をゆっくり進む。</p> <p>1時間程で穴川越に到着、空を見上げると木々の間から綺麗な青空、笑顔となる。</p> <p>その後、山頂までの1時間は木の根や急斜面に注意しながら進む。</p> <p>山頂では360度の良い景色、視界は最高ではなかったが雲仙普賢岳、鞍岳、釈迦岳などが見えた。</p> <p>その中で多良岳の位置が気になりコンパスで確認するが、食べ始めた弁当も気になり落ち着かない・・・「まーいっか」と思いまた弁当に集中する。</p> <p>ゆっくり休憩したあとは山の神ルートで下山、こちらは急登と植林であった。</p> <p>残念なことが一つ、ガイド本に掲載されている「カニのハサミ岩」は木々が邪魔して写真に撮ることができなかった。撮影場所は何処だったのら～??</p> <p style="text-align: right;">(記:花田)</p> | | |
| |  |  |  |
| | ↑ コマ岩? | ↑ 山頂 | ↑ 木苺 |
| 費用概算 | (交通費・車両提供者以外 3000円/人) (その他/人) | | |

(2015.04.09改訂)